

Maaüksuse asukoht

Maakond Pärnu maakond	Vald / linn Lääneranna vald	Metsakond
Kinnistu number 2145332	Kinnistu nimetus	

Number	Esitamise kp	Katastritunnus	Kvartal	Eraldis	Pindala (ha)	Tööliik	Maht (tm)	Otsuse kp	Otsus	Kehtiv kuni
50000799532	05.02.2023	43001:001:0948		1	3.29	lageraie	Ei kuvata	05.02.2023	JAH	04.02.2024

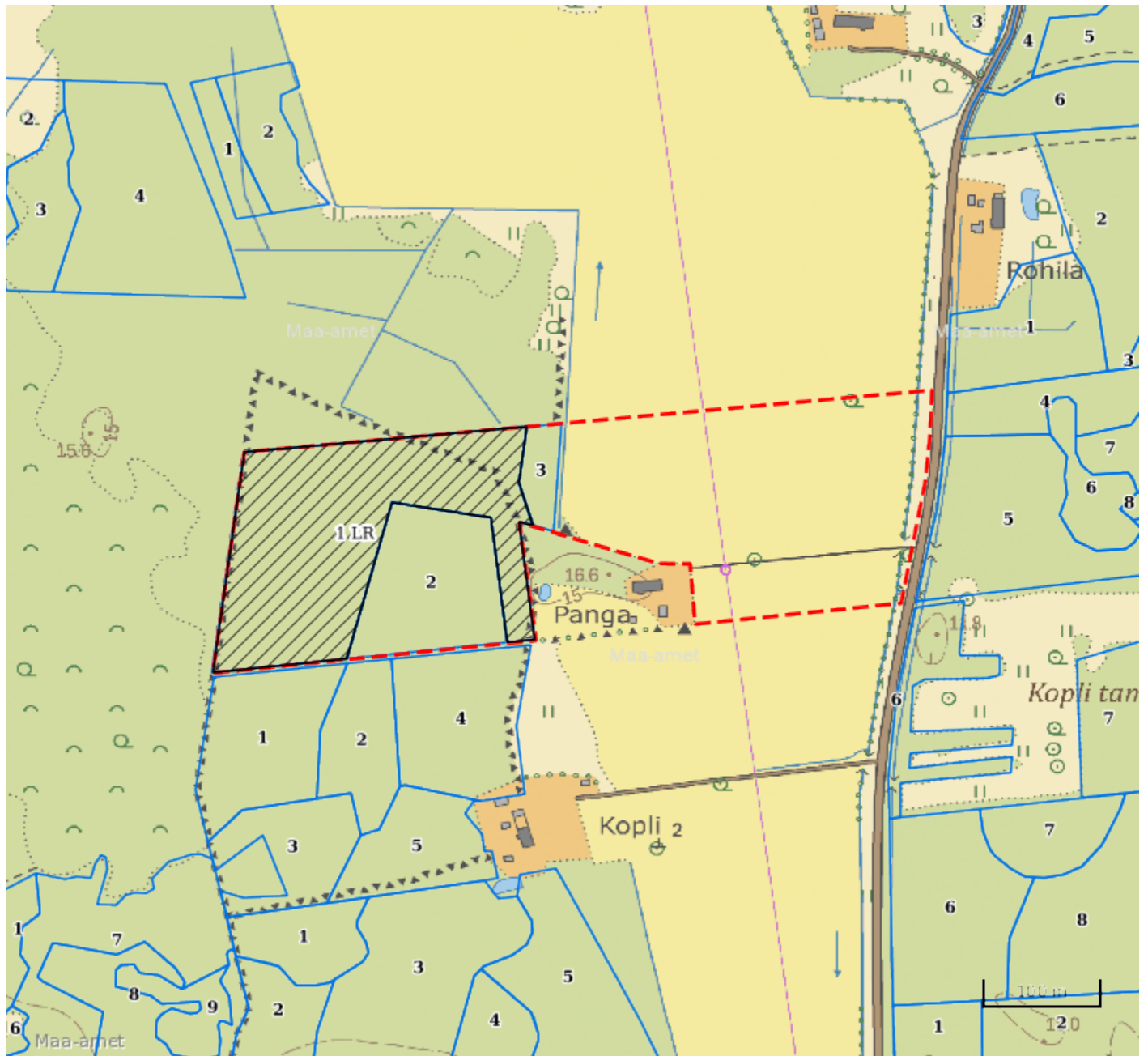
Registreerimisest keeldumise põhjused/soovitused/täiendavad tingimused

Metsateatis nr **50000799532**, katastritunnus 43001:001:0948, eraldis nr 1.

Lugupeetud metsateatise esitaja. Hoiatame, et kavandatud tööala kattub pärandkultuuriobjektiga: pk_obj_metsas; Kiviaed. Metsamajanduslike tööde teostamisel tuleb võimaluse korral vältida pärandkultuuri objektide kahjustamist alus: Metsa majandamise eeskiri §19 lg 6. Nõuande saamiseks võib pöörduda Keskkonnaameti poole. Metsateatis vastab Metsaseaduse §41 lg 8¹ nõuetele. Otsust on võimalik vaidlustada 30 päeva jooksul teatavaks tegemisest arvates, esitades vaide Keskkonnaametile haldusmenetluse seaduses sätestatud korras või kaebuse halduskohtusse halduskohtumenetluse seadustikus sätestatud korras.






Looduskaitseaduse (LKS §55 lg 6¹) alusel on keelatud looduslikult esinevate lindude tahtlik häirimine, eriti pesitsemise ja poegade üleskasvatamise ajal. Lindude pesitsemise tippaeg on aprilli keskpaigast suve keskpaigani. Lindude asustustihedus on reeglina kõrgem segametsades (laane-, salu- ja soovikumetsades) ning kasvab metsa vanuse tõustes.

Aitäh, et aitad hoida loodust ja elurikkust.



Legend

1:5000

Kaardikiht	
	Põhikaart: Maa-amet 06.03.2023
	Metsaregister: Eraldised 06.03.2023
	Maa-amet: Katastriüksused 06.03.2023
	Metsaregister: Metsateatised 06.03.2023
	Metsaregister: Metsateatised (EI otsus) 06.03.2023
	Metsaregister: Kahjustusteatised 06.03.2023

Keskkonnaamet
 Registrikood 70008658
 Narva mnt 7a
 15172 Tallinn, Eesti

telefon: 662 5999
 e-post: klienditugi@keskkonnaamet.ee
<http://www.keskkonnaamet.ee>

Maaüksuse asukoht

Maakond Pärnu maakond	Vald / linn Lääneranna vald	Metsakond
Kinnistu number 2145332	Kinnistu nimetus	

Number	Esitamise kp	Katastritunnus	Kvartal	Eraldis	Pindala (ha)	Tööliik	Maht (tm)	Otsuse kp	Otsus	Kehtiv kuni
50000799526	05.02.2023	19501:002:0037		11	1.36	lageraie	Ei kuvata	05.02.2023	JAH	04.02.2024
50000799524	05.02.2023	19501:002:0037		8	0.32	lageraie	Ei kuvata	05.02.2023	JAH	04.02.2024
50000799528	05.02.2023	19501:002:0037		7	0.82	lageraie	Ei kuvata	05.02.2023	JAH	04.02.2024
50000799530	05.02.2023	19501:002:0037		6	0.47	lageraie	Ei kuvata	05.02.2023	JAH	04.02.2024
50000799534	05.02.2023	19501:002:0037		5	1.73	lageraie	Ei kuvata	07.02.2023	JAH	06.02.2024
50000799536	05.02.2023	19501:002:0037		4	0.74	lageraie	Ei kuvata	05.02.2023	JAH	04.02.2024

Registreerimisest keeldumise põhjused/soovitused/täiendavad tingimused

Metsateatis nr **50000799526**, katastritunnus 19501:002:0037, eraldis nr 11.

Metsateatis vastab Metsaseaduse §41 lg 8¹ nõuetele. Otsust on võimalik vaidlustada 30 päeva jooksul teatavaks tegemisest arvates, esitades vaide Keskkonnaametile haldusmenetluse seaduses sätestatud korras või kaebuse halduskohtusse halduskohtumenetluse seadustikus sätestatud korras.

Looduskaitseaduse (LKS §55 lg 6¹) alusel on keelatud looduslikult esinevate lindude tahtlik häirimine, eriti pesitsemise ja poegade üleskasvatamise ajal. Lindude pesitsemise tippaeg on aprilli keskpaigast suve keskpaigani. Lindude asustustihedus on reeglina kõrgem segametsades (laane-, salu- ja soovikumetsades) ning kasvab metsa vanuse tõustes.

Aitäh, et aitad hoida loodust ja elurikkust.

Metsateatis nr **50000799524**, katastritunnus 19501:002:0037, eraldis nr 8.

Metsateatis vastab Metsaseaduse §41 lg 8¹ nõuetele. Otsust on võimalik vaidlustada 30 päeva jooksul teatavaks tegemisest arvates, esitades vaide Keskkonnaametile haldusmenetluse seaduses sätestatud korras või kaebuse halduskohtusse halduskohtumenetluse seadustikus sätestatud korras.

Looduskaitseaduse (LKS §55 lg 6¹) alusel on keelatud looduslikult esinevate lindude tahtlik häirimine, eriti pesitsemise ja poegade üleskasvatamise ajal. Lindude pesitsemise tippaeg on aprilli keskpaigast suve keskpaigani. Lindude asustustihedus on reeglina kõrgem segametsades (laane-, salu- ja soovikumetsades) ning kasvab metsa vanuse tõustes.

Aitäh, et aitad hoida loodust ja elurikkust.

Metsateatis nr **50000799528**, katastritunnus 19501:002:0037, eraldis nr 7.

Metsateatis vastab Metsaseaduse §41 lg 8¹ nõuetele. Otsust on võimalik vaidlustada 30 päeva jooksul teatavaks tegemisest arvates, esitades vaide Keskkonnaametile haldusmenetluse seaduses sätestatud korras või kaebuse halduskohtusse halduskohtumenetluse seadustikus sätestatud korras.

Looduskaitseaduse (LKS §55 lg 6¹) alusel on keelatud looduslikult esinevate lindude tahtlik häirimine, eriti pesitsemise ja poegade üleskasvatamise ajal. Lindude pesitsemise tippaeg on aprilli keskpaigast suve keskpaigani. Lindude asustustihedus on reeglina kõrgem segametsades (laane-, salu- ja soovikumetsades) ning kasvab metsa vanuse tõustes.

Aitäh, et aitad hoida loodust ja elurikkust.

Metsateatis nr **50000799530**, katastritunnus 19501:002:0037, eraldis nr 6.

Metsateatis vastab Metsaseaduse §41 lg 8¹ nõuetele. Otsust on võimalik vaidlustada 30 päeva jooksul teatavaks tegemisest arvates, esitades vaide Keskkonnaametile haldusmenetluse seaduses sätestatud korras või kaebuse halduskohtusse halduskohtumenetluse seadustikus sätestatud korras.

Looduskaitseaduse (LKS §55 lg 6¹) alusel on keelatud looduslikult esinevate lindude tahtlik häirimine, eriti pesitsemise ja poegade üleskasvatamise ajal. Lindude pesitsemise tippaeg on aprilli keskpaigast suve keskpaigani. Lindude asustustihedus on reeglina kõrgem segametsades (laane-, salu- ja soovikumetsades) ning kasvab metsa vanuse tõustes.

Aitäh, et aitad hoida loodust ja elurikkust.

Metsateatis nr **50000799534**, katastritunnus 19501:002:0037, eraldis nr 5.

Lugupeetud metsateatise esitaja, Keskkonnaamet esitab teile lageraie registreerimise ja tingimused.

Planeeritav lageraie paikneb osaliselt (kokku pind 0,1 ha) kaitstava looduse üksikobjekti 'Kopli tammed' kaitsevööndis. Nimetatud üksikobjekt on registreeritud EELIS (Eesti looduse infosüsteem), Keskkonnaagentuur (kood KLO4000811). Kaitstava looduse üksikobjekti kaitse-eeskirja (edaspidi KE), mis on vastu võetud keskkonnaministri 02.04.2003. a määrusega nr 27, § 1 lõike 3 alusel on ümber üksikobjekti 50 m ulatuses piiranguvöönd, kui keskkonnaminister pole määranud väiksemat piiranguvööndi ulatust. Looduskaitseaduse (edaspidi LKS) § 21 lõike 1 alusel on kaitstava looduse üksikobjekti valitseja Keskkonnaamet.

Keskkonnaamet annab nõusoleku lageraie teostamiseks Kopli tamme piiranguvööndis järgmistel tingimustel:

1. keelatud on puude langetamine kaitsealuse tamme peale ja tamme kahjustada;
2. raidmed tuleb ära vedada või põletada väljaspool kaitsevööndit ja tuleohtlikku aega vastavalt tuleohutuse seadusele;
3. keelatud on rööbaste tekitamine, raiet (sh metsamaterjali ja raidmete kokkuvedu) võib teha külmunud pinnasega või kuival ajal.

Keskkonnaamet on seisukohal, et planeeritav lageraie ei ohusta Kopli tammede seisundit ja säilimist, sest planeeritav raieala asub põhjapoolsest Kopli tammest ca 8 m kaugusel.

KE § 1 lõike 3 alusel on üksikobjekti kahjustamine keelatud.

KE § 6 lg 3 alusel on üksikobjekti valitseja igakordsel nõusolekul üksikobjekti ümbritsevas piiranguvööndis lubatud uuendusraie tegemine. Samas tuleb lähtuda üksikobjekti säilitamise põhimõttest, st tegevus ei või kahjustada üksikobjekti seisundit ega selle säilimist.

KE § 7 punkti 4 kohaselt vaatab üksikobjekti valitseja metsaraie taotluse läbi ja annab kümne päeva jooksul pärast taotluse saamist metsakoosluse liikide ning vanuse mitmekesisuse säilitamise eesmärgist lähtudes oma kirjaliku nõusoleku ja seab vajaduse korral omapoolsed tingimused või esitab motiveeritud keeldumise.

Tee kaitsevööndis on keelatud teha metsa lageraiet (EhS § 72 lg 1 p 4). Kaitsevööndis kehtivatest piirangutest võib kõrvale kalduda ehitise omaniku nõusolekul (EhS § 70 lg 3).

Transpordiamet ehitise omanikuna on andnud loa kaitsevööndis lageraiete teostamiseks järgmistel tingimustel:

- Seemne ja säiliku puude kaugus teest peab puu murdumisel välistama selle sattumise riigiteele.
 - Juhul, kui lageraie teostamise järgselt soovitakse raiatud ala metsastamist teostada lähemal kui 15 m riigitee välimise sõiduraja servast, tuleb see Transpordiametiga täiendavalt kooskõlastada.
 - Metsamaterjali ladustamiseks lähemale kui 15 m äärmise sõiduraja servast tuleb taotleja nõusolek Transpordiametist. Tee kaitse ja liiklusohutuse kaalutlusel võib Transpordiamet nõusolekust keelduda.
 - Raietöödega seotud liikluskorralduse muudatused tuleb kooskõlastada Transpordiametiga.
 - Nõusolek ajutiste juurdepääsuteede rajamiseks ning metsamaterjali laadimistöde teostamiseks riigiteelt tuleb taotleja Transpordiametist. Tee kaitse ja liiklusohutuse kaalutlusel ning võib Transpordiamet nõusolekust keelduda.
- Soovitused:

Juhtudel, kui lageraie teostamise järgselt jäävad riigitee äärde (transpordimaale) üksikud puud, palume sellest teavitada Transpordiametit.

Metsateatis vastab Metsaseaduse §41 lg 8¹ nõuetele. Otsust on võimalik vaidlustada 30 päeva jooksul teatavaks tegemisest arvates, esitades vaide Keskkonnaametile haldusmenetluse seaduses sätestatud korras või kaebuse halduskohtusse halduskohtumenetluse seadustikus sätestatud korras.

Looduskaitseaduse (LKS §55 lg 6¹) alusel on keelatud looduslikult esinevate lindude tahtlik häirimine, eriti pesitsemise ja poegade üleskasvatamise ajal. Lindude pesitsemise tippaeg on aprilli keskpaigast suve keskpaigani.

Lindude asustustihedus on reeglina kõrgem segametsades (laane-, salu- ja soovikumetsades) ning kasvab metsa vanuse tõustes.

Aitäh, et aitad hoida loodust ja elurikkust.

Metsateatis nr **50000799536**, katastritunnus 19501:002:0037, eraldis nr 4.

Tee kaitsevööndis on keelatud teha metsa lageraiet (EhS § 72 lg 1 p 4). Kaitsevööndis kehtivatest piirangutest võib kõrvale kalduda ehitise omaniku nõusolekul (EhS § 70 lg 3).

Transpordiamet ehitise omanikuna on andnud loa kaitsevööndis lageraiete teostamiseks järgmistel tingimustel:

- Seemne ja säilikuude kaugus teest peab puu murdumisel välistama selle sattumise riigiteele.
- Juhul, kui lageraie teostamise järgselt soovitakse raiatud ala metsastamist teostada lähemal kui 15m riigitee välimise sõiduraja servast, tuleb see Transpordiametiga täiendavalt kooskõlastada.
- Metsamaterjali ladustamiseks lähemale kui 15m äärmise sõiduraja servast tuleb taotleda nõusolek Transpordiametist. Tee kaitse ja liiklusohutuse kaalutlusel võib Transpordiamet nõusolekust keelduda.
- Raietöödega seotud liikluskorralduse muudatused tuleb kooskõlastada Transpordiametiga.
- Nõusolek ajutiste juurdepääsuteede rajamiseks ning metsamaterjali laadimistöde teostamiseks riigiteelt tuleb taotleda Transpordiametist. Tee kaitse ja liiklusohutuse kaalutlusel ning võib Transpordiamet nõusolekust keelduda.

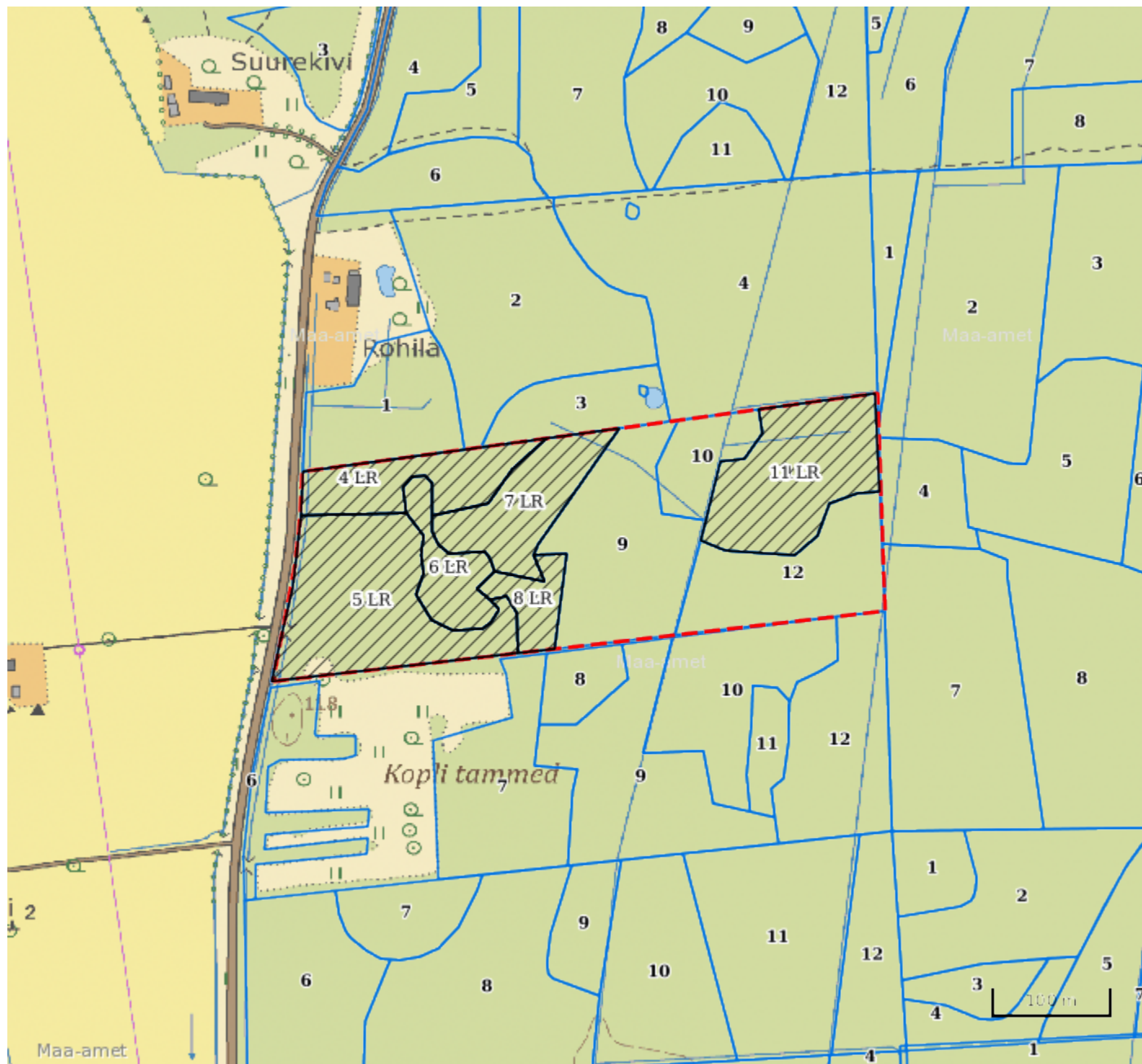
Soovitused:

Juhtudel, kui lageraie teostamise järgselt jäävad riigitee äärde (transpordimaale) üksikud puud, palume sellest teavitada Transpordiametit.

Metsateatis vastab Metsaseaduse §41 lg 8¹ nõuetele. Otsust on võimalik vaidlustada 30 päeva jooksul teatavaks tegemisest arvates, esitades vaide Keskkonnaametile haldusmenetluse seaduses sätestatud korras või kaebuse halduskohtusse halduskohtumenetluse seadustikus sätestatud korras.






Looduskaitseseaduse (LKS §55 lg 6¹) alusel on keelatud looduslikult esinevate lindude tahtlik häirimine, eriti pesitsemise ja poegade üleskasvatamise ajal. Lindude pesitsemise tippaeg on aprilli keskpaigast suve keskpaigani. Lindude asustustihedus on reeglina kõrgem segametsades (laane-, salu- ja soovikumetsades) ning kasvab metsa vanuse tõustes.

Aitäh, et aitad hoida loodust ja elurikkust.



Legend

1:5000

Kaardikiht	
Põhikaart: Maa-amet 06.03.2023	
	Metsaregister: Eraldised 06.03.2023
	Maa-amet: Katastriüksused 06.03.2023
	Metsaregister: Metsateatised 06.03.2023
	Metsaregister: Metsateatised (EI otsus) 06.03.2023
	Metsaregister: Kahjustusteatised 06.03.2023