














Harju maakond		Saue vald		Taara-Mäe				Metsabüroo OÜ							
29701:001:0158		Inventeerimise kuupäev 18.01.2019				Registrikande kuupäev 01.02.2019									
Kvartal	Eraldis	Pindala	H100	Boniteet	Arenguklass	Tüüp	Kuivendatud	Tuleoht	Keskmine vanus		Raievanus				
	28	1.36	23.8	2	valmiv mets	JM	ei	2	90		90				
<b>Maht</b>				<b>Rinne</b>	<b>%</b>	<b>Liik</b>	<b>Vanus</b>	<b>H</b>	<b>D</b>	<b>G</b>	<b>P</b>	<b>tm</b>	<b>tm/ha</b>	<b>N</b>	
<b>Rinne</b>	<b>tm</b>	<b>tm/ha</b>	<b>täius</b>	<b>G</b>	1.	90	MA	90	22	26	22.4	S	316	232	423
I	350	257	71	25	1.	10	KU	90	20	22	2.6	S	35	26	67
II	0		0	0	<b>Töö</b>		<b>Jrk</b>	<b>Puuliik</b>	<b>Aasta</b>		<b>Vanus</b>	<b>R</b>	<b>%</b>		
Y	0				HD	0									
K	350	257			IS	2	MA								
S	0	0			LR	2	MA				85	1	95		
L	0	0			LR	2	KU				85	1	100		
<b>Juurdekasv</b>															
6 4															
<b>Liitus</b>															
A 0															
Harju maakond		Saue vald		Taara-Mäe				Metsabüroo OÜ							
29701:001:0158		Inventeerimise kuupäev 18.01.2019				Registrikande kuupäev 01.02.2019									
Kvartal	Eraldis	Pindala	H100	Boniteet	Arenguklass	Tüüp	Kuivendatud	Tuleoht	Keskmine vanus		Raievanus				
	29	0.2	23.6	2	valmiv mets	AN	ei	5	65		70				
<b>Maht</b>				<b>Rinne</b>	<b>%</b>	<b>Liik</b>	<b>Vanus</b>	<b>H</b>	<b>D</b>	<b>G</b>	<b>P</b>	<b>tm</b>	<b>tm/ha</b>	<b>N</b>	
<b>Rinne</b>	<b>tm</b>	<b>tm/ha</b>	<b>täius</b>	<b>G</b>	1.	90	KS	65	19	18	14.5	S	26	130	568
I	29	144	63	16	1.	5	LV	65	19	18	0.8	S	1	7	32
II	0		0	0	1.	5	MA	85	21	28	0.7	S	1	7	12
Y	0														
K	29	144													
S	0	0													
L	0	0													
<b>Juurdekasv</b>															
1 4															
<b>Liitus</b>															
A 0															
Harju maakond		Saue vald		Taara-Mäe				Metsabüroo OÜ							
29701:001:0158		Inventeerimise kuupäev 18.01.2019				Registrikande kuupäev 01.02.2019									
Kvartal	Eraldis	Pindala	H100	Boniteet	Arenguklass	Tüüp	Kuivendatud	Tuleoht	Keskmine vanus		Raievanus				
	30	0.56	25.6	2	küps mets	AN	ei	5							
<b>Maht</b>				<b>Rinne</b>	<b>%</b>	<b>Liik</b>	<b>Vanus</b>	<b>H</b>	<b>D</b>	<b>G</b>	<b>P</b>	<b>tm</b>	<b>tm/ha</b>	<b>N</b>	
<b>Rinne</b>	<b>tm</b>	<b>tm/ha</b>	<b>täius</b>	<b>G</b>	1.	97	LV	60	20	20	17.5	S	90	161	558
I	92	165	59	18	1.	1	KS	75	23	26	0.2	S	1	2	3
II	0		0	0	1.	1	MA	85	22	26	0.2	S	1	2	3
Y	0				1.	1	KU	85	22	26	0.2	S	1	2	3
K	92	165			<b>Töö</b>		<b>Jrk</b>	<b>Puuliik</b>	<b>Aasta</b>		<b>Vanus</b>	<b>R</b>	<b>%</b>		
S	0	0			LR	2	LV				55	1	100		
L	0	0			<b>Iseärasused</b> täius või liitus ebaühtlane										
<b>Juurdekasv</b>															
1 2															
<b>Liitus</b>															
A 0															

# Katastritunnus 29701:001:0158



## Legend

1:10000

Kaardikiht	
	Valitud eraldis (registreeritud)
	Metsaregister: Eraldised 26.07.2024
	Metsaregister: MKE arhiiv 26.07.2024
	Metsaregister: Metsateatised (arhiiv) 26.07.2024
	Metsaregister: Metsateatised 26.07.2024
	Maa-amet: Katastriüksused 26.07.2024
	Hübriidkaart: Maa-amet 26.07.2024
	Ortofoto: Maa-amet 26.07.2024
	Eesti kaart 26.07.2024